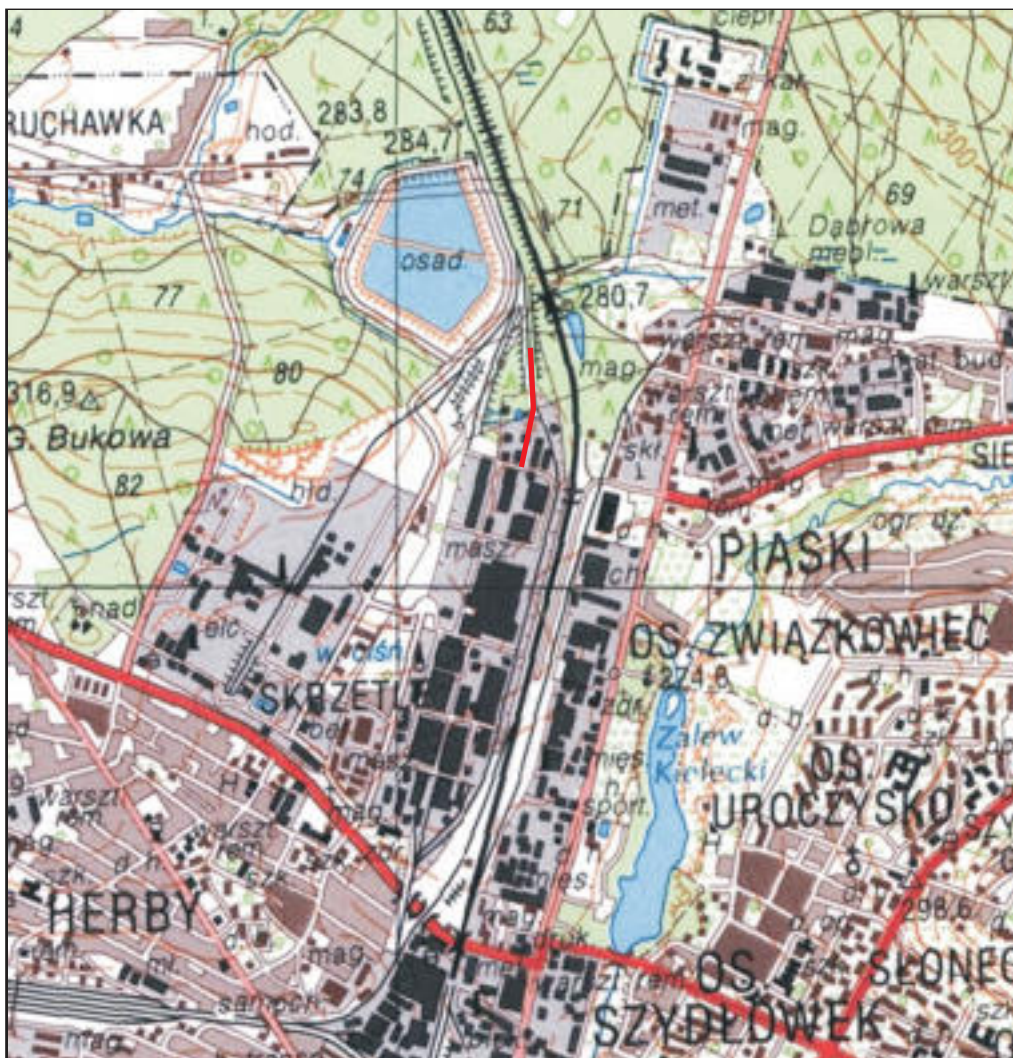




Mapa topograficzna z lokalizacją terenu badań, skala 1:50 000



 - teren badań

 Przedsiębiorstwo Usług Geologicznych "Kielkart" 25-113 Kielce, ul. Starowapiennikowa 6		
DOKUMENTACJA BADAŃ PODŁOŻA GRUNTOWEGO dla potrzeb budowy drogi wewnętrznej na terenie Kieleckiego Parku Technologicznego przy ul. Olszewskiego w Kielcach		
Mapa topograficzna z lokalizacją terenu badań		Skala: 1:50 000
Data: marzec 2015	Opracował: mgr inż. Maciej Falkiewicz	Zał. nr 1